


Проект воскресной школы








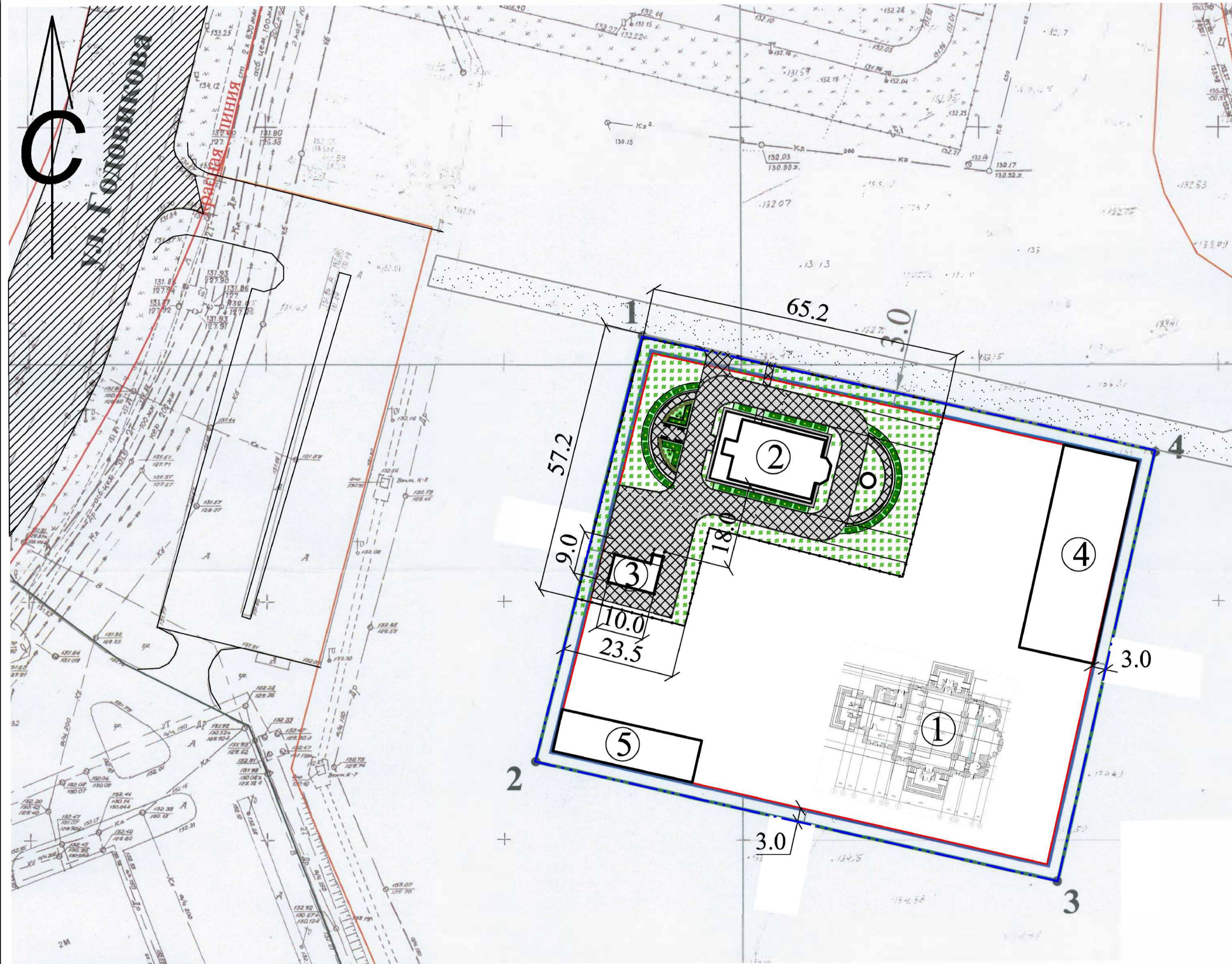


План 1-го этажа



План мансардного этажа





Номер на плане	Наименование	Примеч.
1	Православный рам большой Малый	
2	рам	
3	Здание воскресной школы	
4	Административно-бытовой кор с	
5	Здание церковной лавки	

Условные обозначения:

- Проектируемый объект
- Границы участка
- Границы допустимого размещения объекта капитального строительства
- Проезды, площадки, дороги
- Газон
- Сущ. грунтовая дорога
- Сущ. а/б дорога

						16-1003/203 -ПЗУ		
						«Православный храм» по адресу: Вологодская область г. Череповец, зем. участок с кад. номером 5:21:0501006:4268		
Изм.	Кол.	Лист	Недок	Подпись	Дата	Стадия	Лист	Листов
				Цветова		Р	1	1
				Никитин				
				Куликова				
ема организации земельного участка						ООО "Ремонтно-строительное равление" №СРО-П-176-19102012		

